

SCHLÖSSERGESCHICHTEN

Tourbeschreibung

12 Tafelstandorte in Orten mit Schlössern der Ulmer Patrizier. Die Route führt über Marbach nach Reutti (nur Schlossberg), Holzschwang mit Weiler, Tiefenbach und Steinheim.

Schwierigkeit: *Mittelschwer, mehrere Steigungen*

Länge: *~ 30 km*

Dauer: *~ 2 h 30 min*



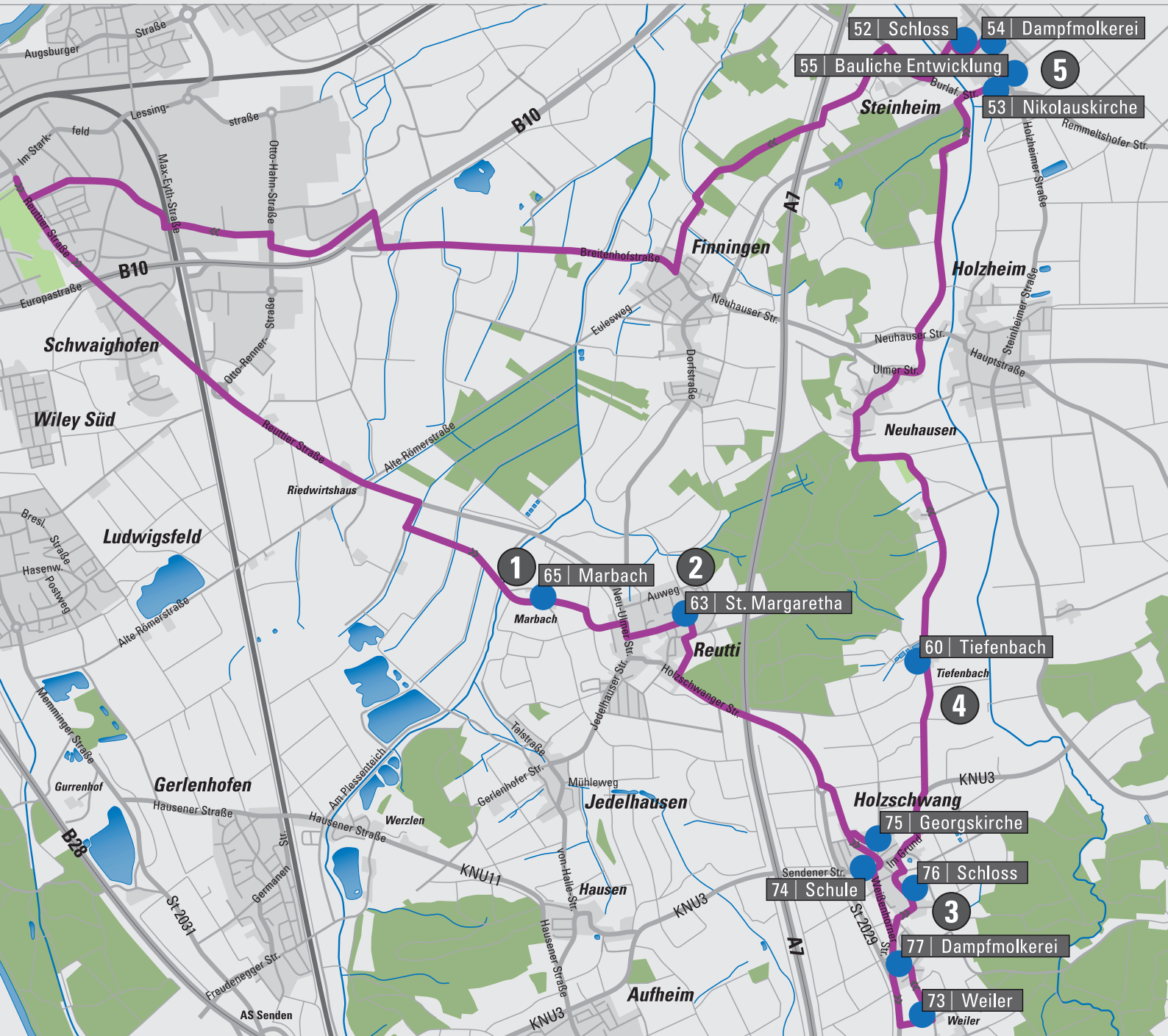
Vom Friedhof Neu-Ulm – Zypressenweg – rechts in Reuttier Straße und auf dem Radweg stadtauswärts, durch Schwaighofen, über Bahnlinie, am Riedwirthaus vorbei. Rechts in „Am Moorgraben“. Erste Kreuzung links auf die Anhöhe nach Marbach (65). Weiter geradeaus. In Reutti rechts auf Neu-Ulmer Straße, nach ca. 200 m links in Burgweg und den Fußweg bergauf zur Kirche – Rad schieben. Rechts an der Schlossmauer (63), links an der Kirche vorbei und rechts in „Auf dem Berg“, rechts in Bergstraße und wieder rechts die Straße bergab. An der Holzschwanger Straße links auf den Radweg Richtung Holzschwang.

Am Kreisverkehr Straße überqueren, links halten und rechts in Ulmer Straße nach Holzschwang. Vor Erdhügel mit den Steinkreuzen links in den Tannenweg. Am Ende rechts auf das Kirchengelände zum Pfarrstadel (75). Den Tannenweg zurück, links in den Buchenweg, links haltend in die Ulmer Straße. An der Kreuzung rechts in die Sendener Straße. Rechts zweites

Haus – (nach Gebäude an Einfahrt Stele 74). Gegenüber der Schule in die Weidachstraße und dieser 500 m folgen. Rechts in die Weißenhorner Straße. An der Gabelung Weiler Weg am Haus Weißenhorner Straße 46 (Tafel 77 am Haus) rechts vorbei und der Weißenhorner Straße und dem anschließenden Radweg folgen. An nächster Kreuzung links in den Weiler Weg, der Straße mit dem Bogen nach links folgen, an der Linde (73) vorbei und zurück nach Holzschwang. Rechts in die Weißenhorner Straße, am Schloss (76) vorbei und rechts in die Straße „Im Grund“. Die Straße führt mit 7% Steigung bergab Richtung Tiefenbach.

Kurz vor Einmündung links auf Radweg. Straße überqueren, links halten und rechts nach Tiefenbach (60). Geradeaus und der Hauptwegführung nach links in Richtung Neuhausen folgen. In Neuhausen von der Ortsstraße rechts in die Ulmer Straße. Nach Friedhof Straße überqueren und geradeaus auf dem Feldweg weiter, am Wald vorbei.

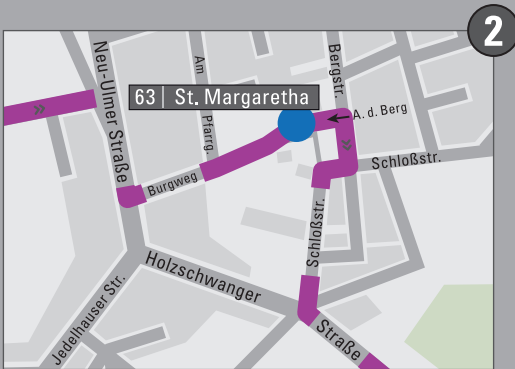
An der Straße rechts und bei Kreuzung rechts in die Burlafinger Straße am Weiler vorbei nach Steinheim. An der Kirche (53) vorbei, geradeaus in den Straßer Weg. Bei der Feuerwehr (55 am Haus) umkehren und rechts in die Buchbergstraße. Vom Haus Buchbergstraße 16 (54 am Haus) der Straße weiter folgen, links in die Steingartenstraße, rechts in die Bauernstraße. Nach dem Schloss (52) links in die Leibstraße, rechts auf Radweg der Kreisstraße. Nach der Autobahnbrücke der Beschilderung nach Finningen folgen. In Finningen links in die Breitenhofstraße, rechts in den Eulesweg und geradeaus zum Riedwirthaus. Reuttier Straße überqueren und rechts zurück zum Ausgangspunkt Friedhof.



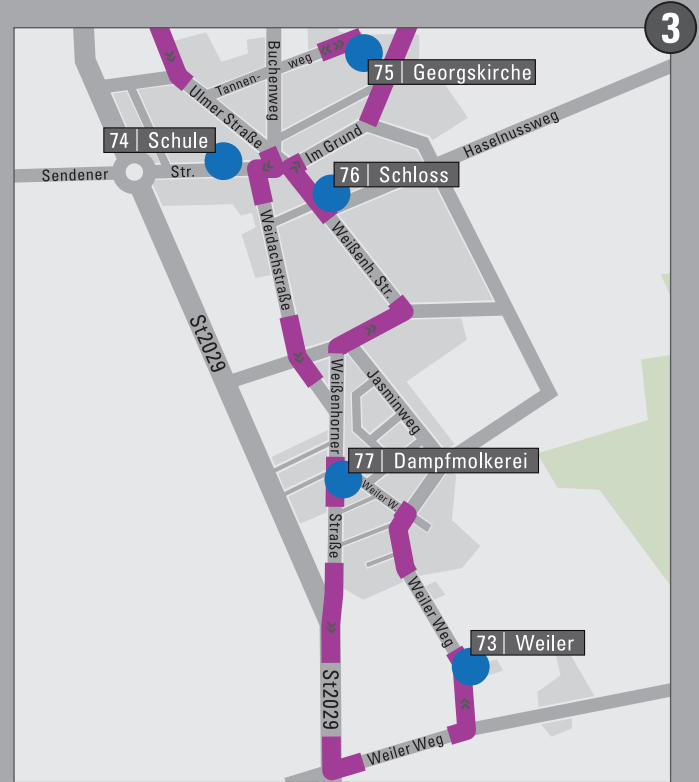
SCHLÖSSERGE-SCHICHTEN



Marbach

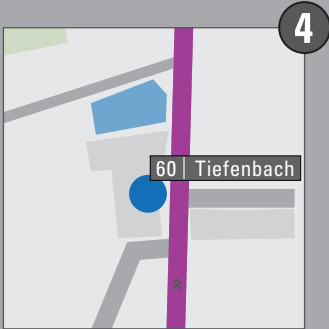


Reutti

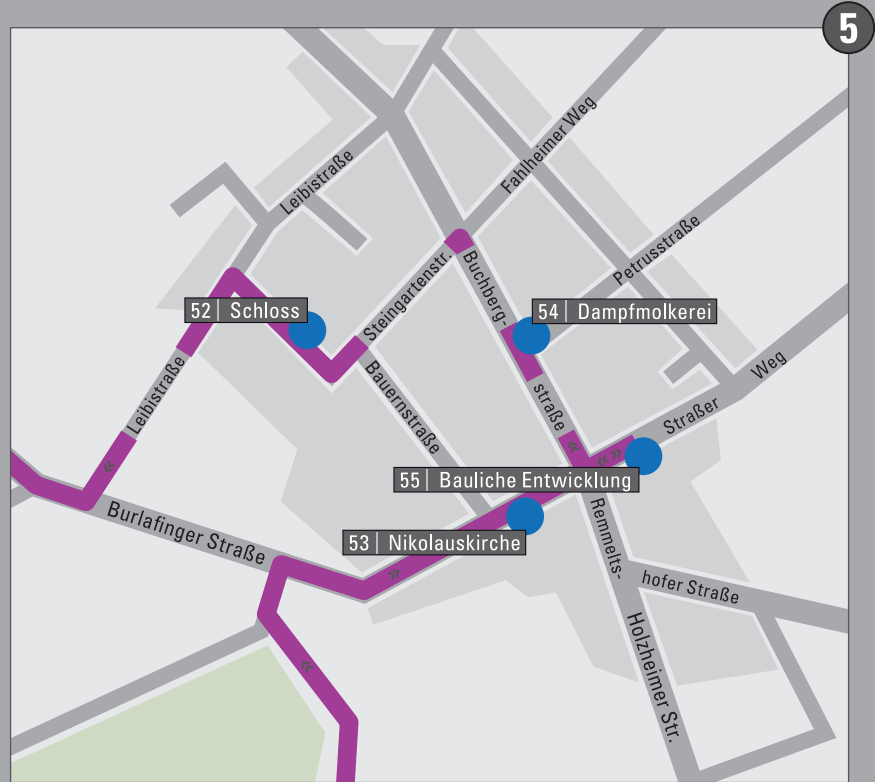


Holzschwang

— Neu-Ulm —> Marbach —> Reutti —> Holzschwang —



Tiefenbach



Steinheim

Tiefenbach

Steinheim

Neu-Ulm